

## Mapa rajdu – trasa średnia:

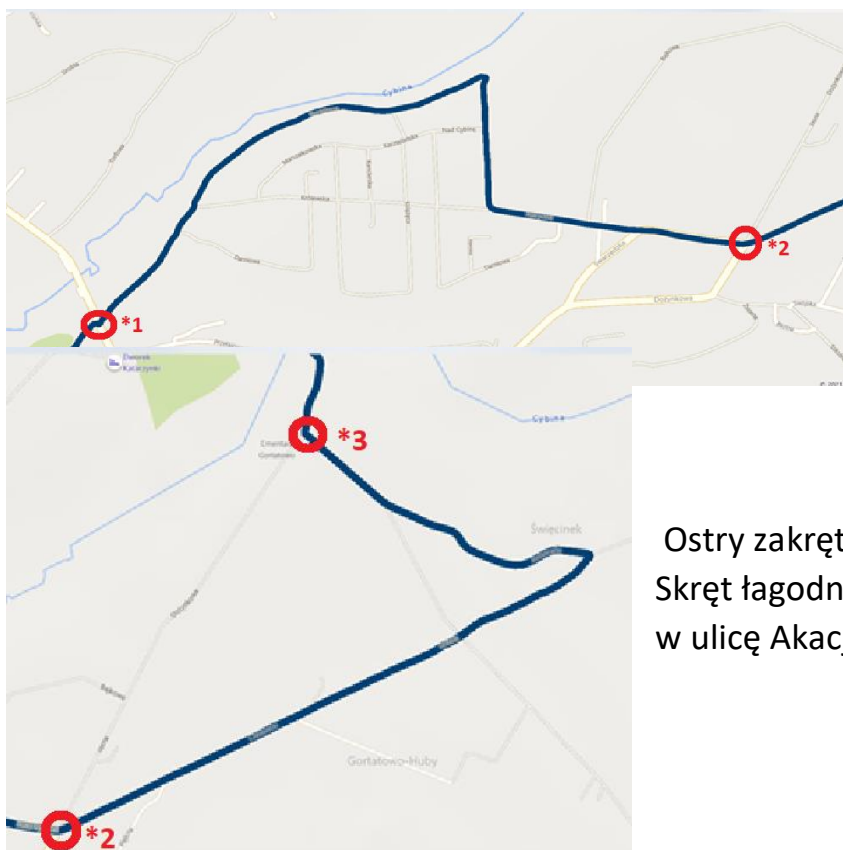
Swarzędz – Gortatowo – Świącinek-  
Katarzynki – Kobylnica - Gruszczyn



Start – przy szkole

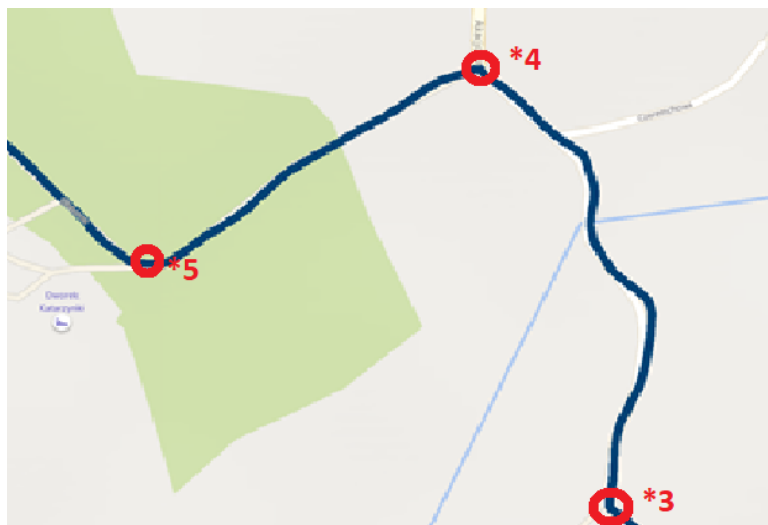
Przejazd górną ścieżką wzdłuż jeziora, aż  
do ulicy Cieszkowskiego

**\*1** Schodzimy z rowerów  
i przeprowadzamy grupę na drugą stronę  
jezdni.



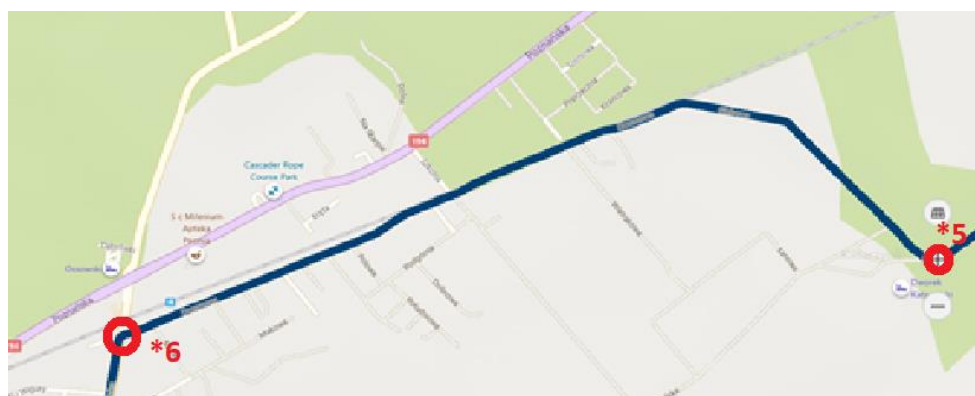
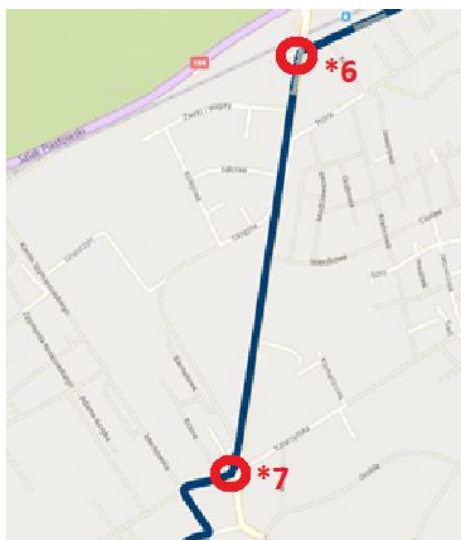
Jedziemy ul. Darniową-  
Dolina Cybiny – Skręt  
w prawo w ul. Kapela –  
Skręt w lewo  
ul. Fabryczna do  
skrzyżowania  
z Dożynkową dalej  
prosto ul. Chlebową, (\*2)

Ostry zakręt w lewo w ul. Jankowską.  
Skręt łagodny w prawo przy krzyżu **\*3**  
w ulicę Akacjową.



**\*4** Z Akacyjowej skręcamy w lewo w ul. Gruszczyńską.

**\*5** Z Gruszczyńskiej w prawo na ul. Glebową



Z ul. Glebowej łagodnie w lewo – wzdłuż torów kolejowych ul. Dworcową.

**\*6** Na wysokości przejazdu kolejowego w Kobylnicy skręcamy w lewo i jedziemy prosto do ronda w Gruszczyńcu. **\*7**



**\*7** Na rondzie skręcamy w prawo w ul. Katarzyńską i zaraz w lewo w ul. Mechowską, następnie w prawo w ul. Zielińską.

**\*8** Przed padokami stajni skręcamy w lewo i jedziemy ok. 1,5km do polany